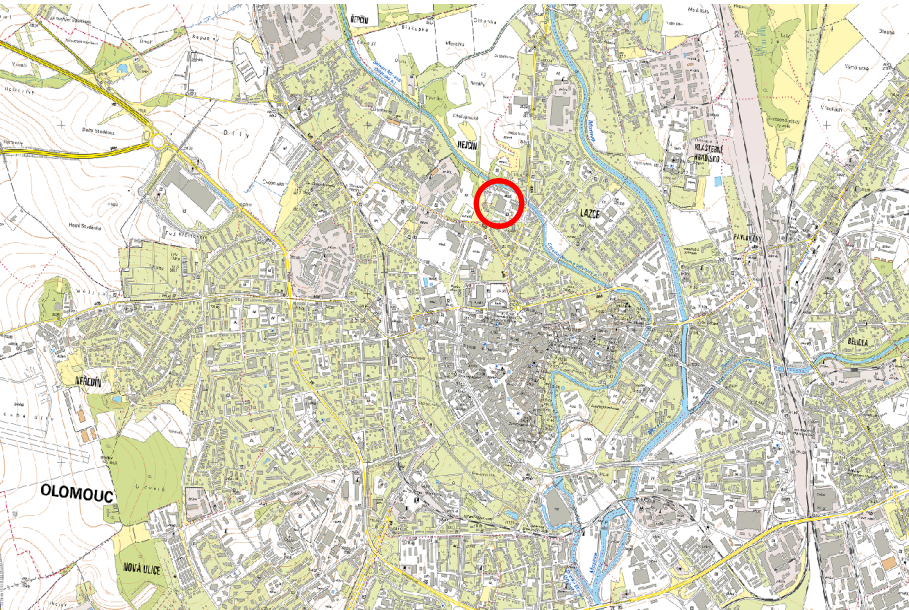
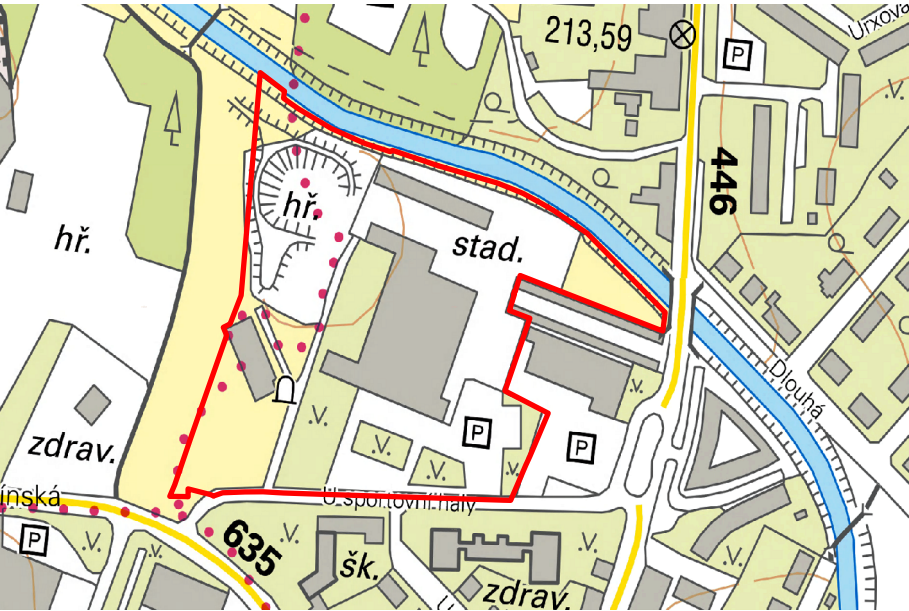


PŘEHLEDNÁ MAPA



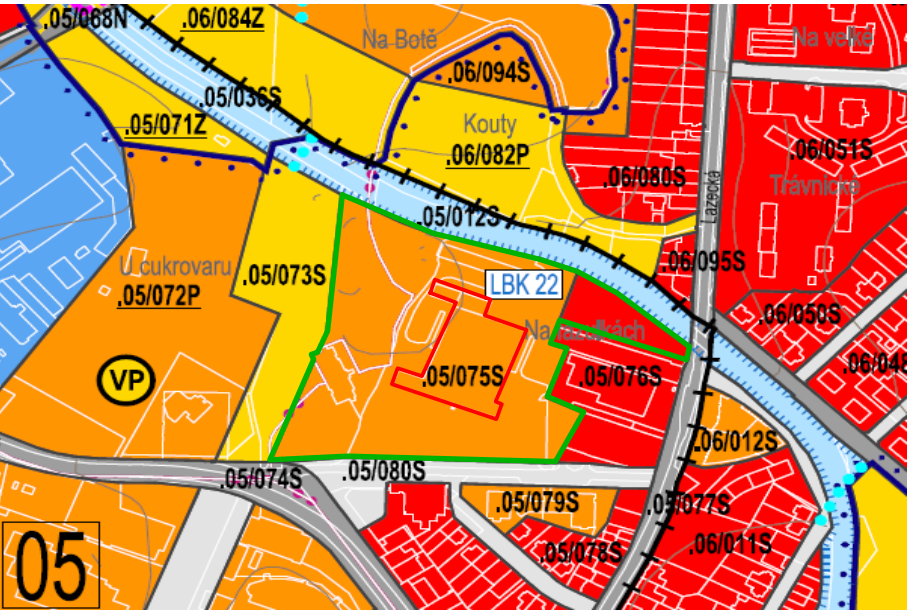
DETAIL ÚZEMÍ




ORTOFOTOMAPA LOKALITY



ÚZEMNÍ PLÁN



- ŘEŠENÉ ÚZEMÍ
- PLOCHY VEŘEJNÉHO VYBAVENÍ
- PLOCHY SMÍŠENÉ OBYTNÉ
- PLOCHY VEŘEJNÝCH PROSTRANSTVÍ
- PLOCHY VEŘEJNÉ REKREACE
- PLOCHY VODNÍ A VODOHOSPODÁŘSKÉ



SOUŘADNICOVÝ SYSTÉM: JTSK
VÝŠKOVÝ SYSTÉM: B.p.v.

±0,000 = 213,500 m n.m.

ZMĚNY	c		DATUM		PODPIS	
	b					
	a					

INVESTOR:

Univerzita Palackého v Olomouci	Univerzita Palackého v Olomouci Křížkovského 511/8, 771 47 Olomouc tel.: +420 585 631 111 e-mail: e-podatelna@upol.cz
---------------------------------	--

GENERÁLNÍ PROJEKTANT:

F.E.D. s.r.o.	F.E.D. s.r.o. Velký Ořechov 177, 763 07 Velký Ořechov tel.: +420 585 631 111 e-mail: struharova@fed-cz.com
---------------	---

HLAVNÍ PROJEKTANT A AUTOR NÁVRHU:

ZODP. PROJEKTANT:	Ing. Matěj KUDLÍK	TECHNICO architects & engineers TECHNICO Opava s.r.o. Hradecká 1576/51 746 01 Opava tel: 553 760 970 info@technico.cz
VYPRACOVAL:	Jakub SGLUNDA	
KONTROLOVAL:	Ing. Martin ULÍČNÝ	

ČÁST DOKUMENTACE:

C. SITUAČNÍ VÝKRESY

Rekonstrukce sportovní haly UP v Olomouci	FORMÁT	2xA4
	DATUM	09/2023
	STUPEŇ	DPS
	ZAKÁZKOVÉ ČÍSLO	TO-520-DPS
K.ú. Lazce, parc.č. st. 492/1, st. 492/2, st. 657, st. 493, st. 629, 25, 30/1, 30/10, 30/11, 30/12, 30/14; K.ú. Hejčín, parc.č. 97/4, 97/5, 97/6	MĚŘÍTKO:	ČÍSLO VÝKRESU:
SITUAČNÍ VÝKRES ŠIRŠÍCH VZTAHŮ		C.1.